

«Утверждаю»

Глава Абатского

Муниципального района

И.Ю. Васильев

« 01 » 09 2018 г



«Утверждаю»

Начальник ОГИБДД

МО МВД России «Ишимский»

подполковник полиции

В.В. Ларионов

« 01 » 09 2018 г



«Утверждаю»

Директор МАОУ Абатская СОШ №2

Н.И. Козлова

« 01 » 09 2018 г



## ПАСПОРТ

дорожной безопасности муниципального автономного общеобразовательного учреждения

Абатская средняя общеобразовательная школа №2

с. Абатское

2018 г

Наличие автобуса в ОУ - имеется

Владелец автобуса - МАОУ Абатская СОШ № 2.

Время занятий в ОУ:

1-я смена: 8:10 - 15:00 внеклассные занятия: 15:00 - 18:00

Телефоны оперативных служб:

Полиция - 41-4-54; 102; 02.

Пожарная часть - 52-0-14; 101; 01

Скорая помощь – 103; 03

МЧС-112.

## СОДЕРЖАНИЕ

### I. План-схемы ОУ.

- 1) район расположения ОУ, пути движения транспортных средств и детей (учеников, обучающихся);
- 2) организация дорожного движения в непосредственной близости от образовательного учреждения с размещением соответствующих технических средств, маршруты движения детей и расположение парковочных мест;
- 3) пути движения транспортных средств к местам разгрузки/погрузки и рекомендуемых безопасных путей передвижения детей по территории образовательного учреждения.

### II. Информация об обеспечении безопасности перевозок детей специальным транспортным средством (автобусом).

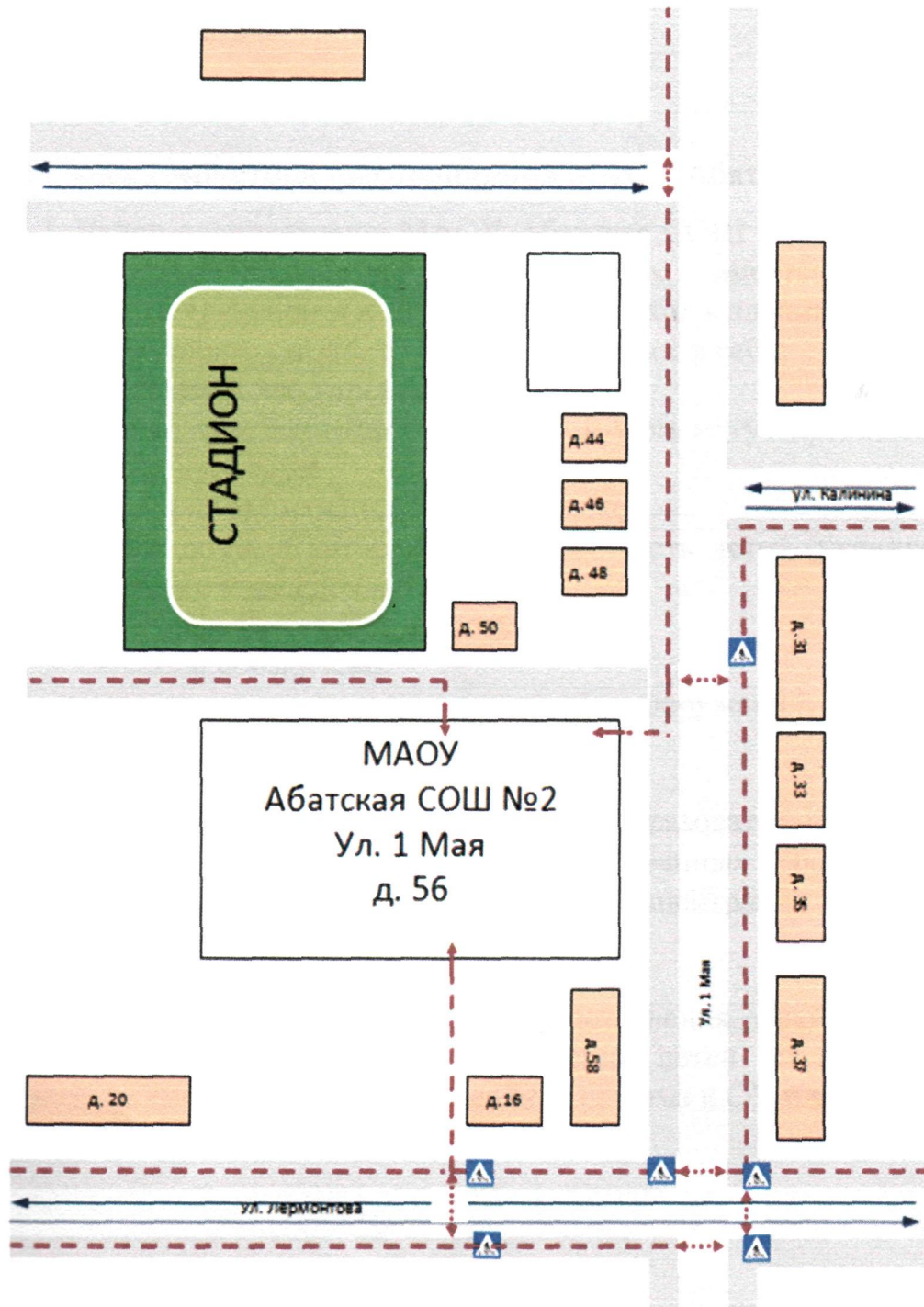
- 1) общие сведения;
- 2) маршрут движения автобуса до ОУ;
- 3) безопасное расположение остановки автобуса ОУ.

### III. Приложения:

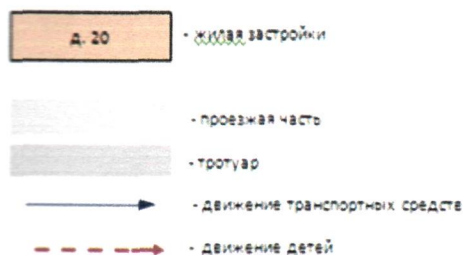
#### *I. План-схемы ОУ.*

# І. План -схемы ОУ.

План-схема района расположения ОУ,  
пути движения транспортных средств и детей (учеников)







## Характеристика расположения МАОУ Абатская СОШ №2

1. Район расположения МАОУ Абатская СОШ №2 определяется 2,3-х этажной жилой застройкой, возле школы имеется остановка для общественного транспорта и пешеходный переход к зданию школы;

2. Территория, указанная в схеме, включает в себя:

- образовательное учреждение;
- стадион вне территории ОУ, на котором могут проводиться занятия по физической культуре;

- спортивно-оздоровительный комплекс;

- жилые дома, в которых проживает часть детей (учеников) данного образовательного учреждения;

- автомобильные дороги и тротуары;

3. На схеме обозначено:

- расположение жилых домов, зданий и сооружений;

- сеть автомобильных дорог;

- пути движения транспортных средств;

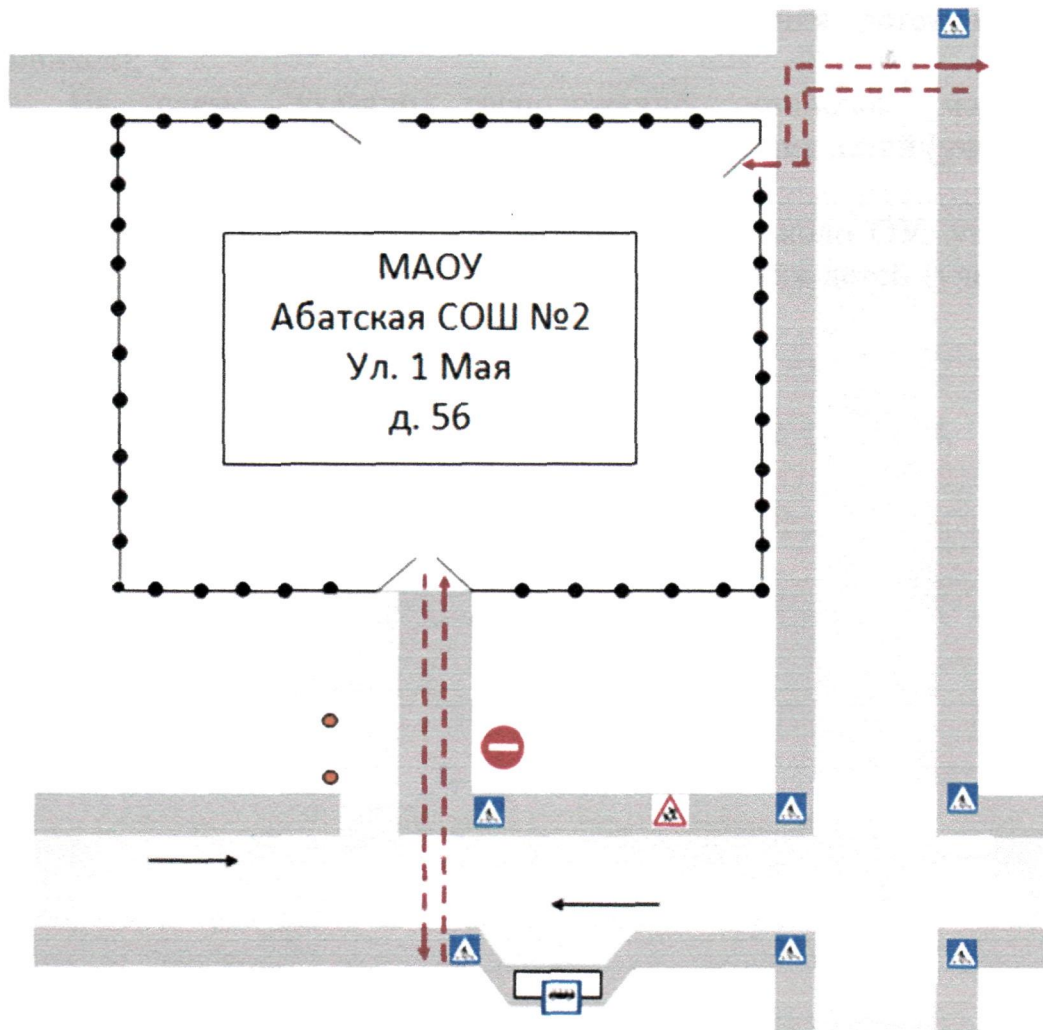
- пути движения детей (учеников) в/из образовательного учреждения;

- опасные участки (места несанкционированных переходов на подходах к образовательному учреждению, места концентрации ДТП с участием детей-пешеходов).

Схема составлена для общего представления о районе расположения ОУ. Для изучения безопасности движения детей на схеме обозначены наиболее частые пути движения учеников от дома к ОУ и обратно.

**Схема организации дорожного движения в непосредственной близости от образовательного учреждения с размещением соответствующих технических средств, маршруты движения детей и расположение парковочных мест**

- Ограждение образовательного учреждения и стоянки транспортных средств
- Искусственное освещение
- направление движения транспортного потока
- - - - -> направление движения детей от остановок маршрутных транспортных средств



## **Анализ схемы организации дорожного движения в непосредственной близости от образовательного учреждения**

1. Схема организации дорожного движения ограничена автомобильными дорогами, находящимися в непосредственной близости от образовательного учреждения;

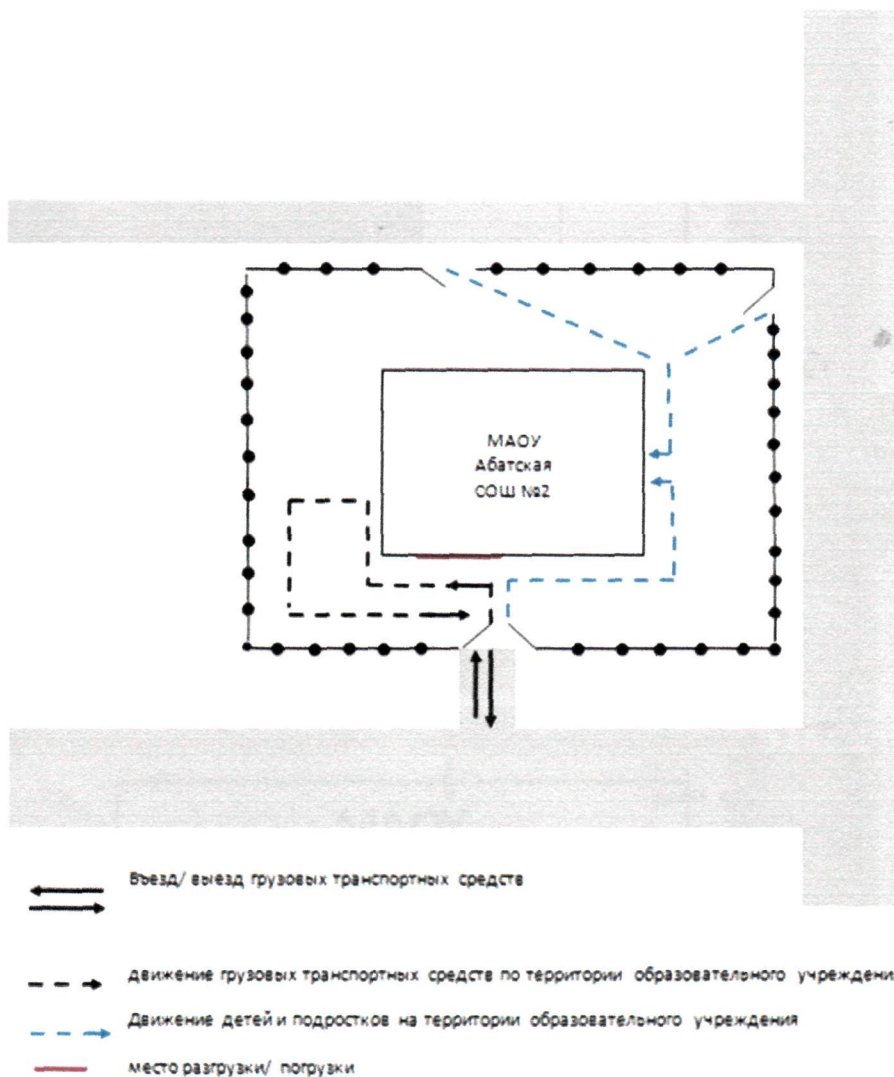
2. На схеме обозначено:

- здание МАОУ Абатская СОШ № с указанием территории, принадлежащей непосредственно ОУ;
- автомобильные дороги и тротуары;
- уличные пешеходные переходы на подходах к ОУ;
- направление движения транспортных средств по проезжей части;
- направление безопасного маршрута движения детей (учеников, обучающихся);

3. На схеме указано расположение остановок маршрутных транспортных средств и безопасные маршруты движения детей (учеников) от остановочного пункта к ОУ и обратно;

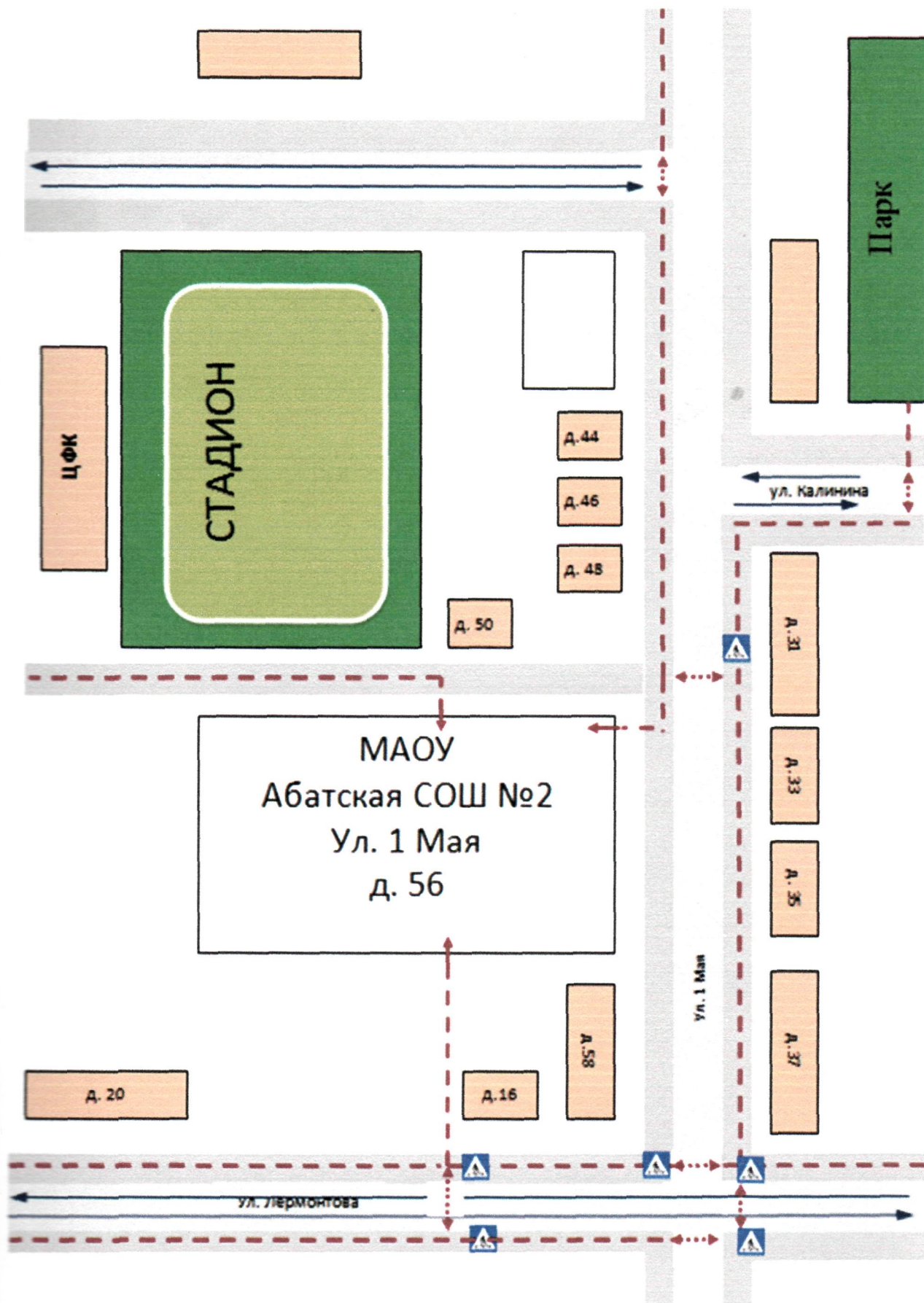
4. При наличии стоянки (парковочных мест) около ОУ, указывается место расположение и безопасные маршруты движения детей (учеников) от парковочных мест к ОУ и обратно.


**Пути движения транспортных средств к местам разгрузки/погрузки и рекомендуемые пути передвижения детей по территории образовательного учреждения**





Маршрут движения организованных групп детей от ОУ к стадиону, парку или спортивно-оздоровительному комплексу.





- жилая застройка



- проезжая часть



- тротуар



- движение транспортных средств



- движение детей



- парк



Фотоматериалы пешеходных переходов



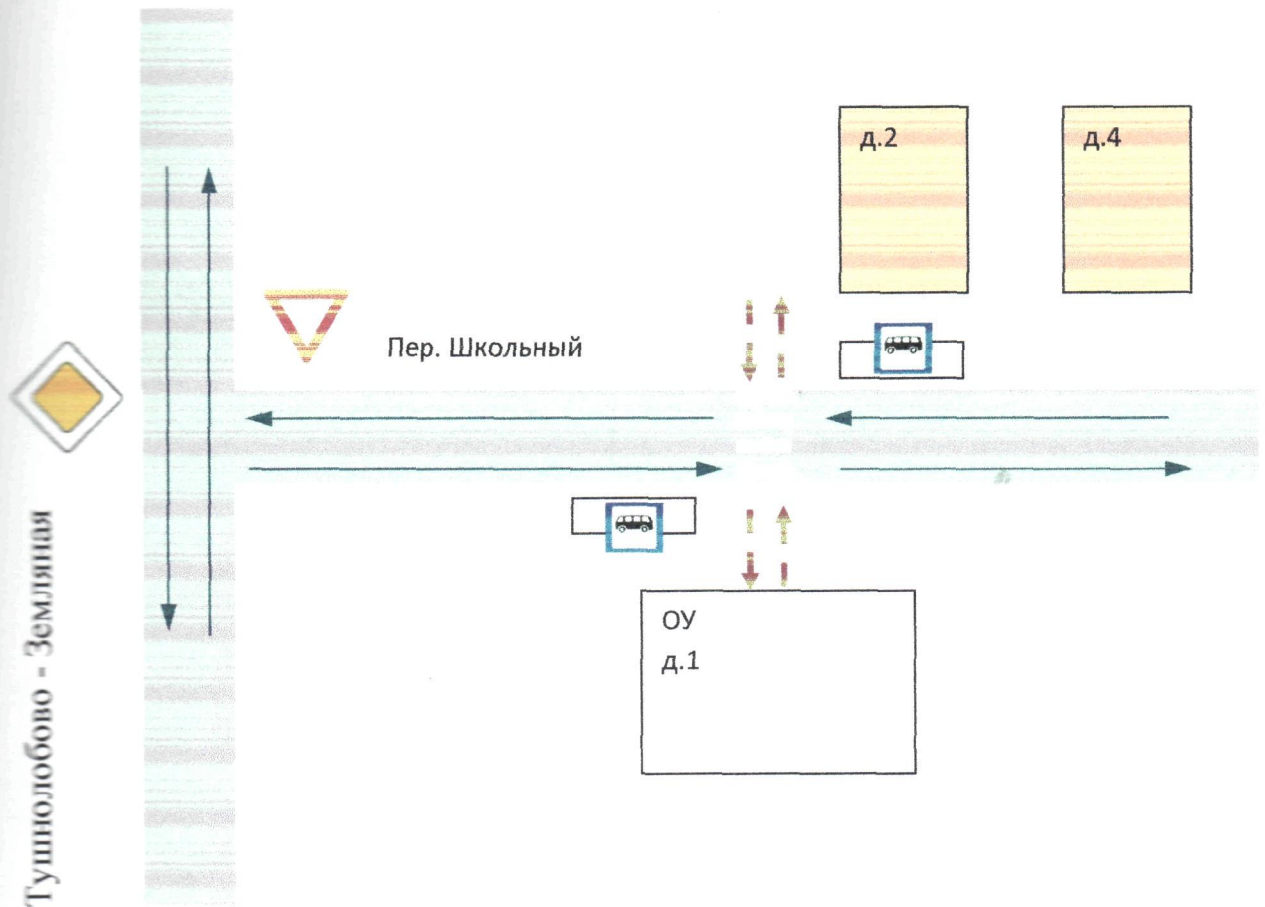








План-схема района расположения ОУ,  
Пути движения транспортных средств и детей(учеников)  
д. Водолазова.



Тушолобово - Земляная

Пер. Школьный

д.2

д.4

ОУ  
д.1

- жилая застройка

- проезжая часть

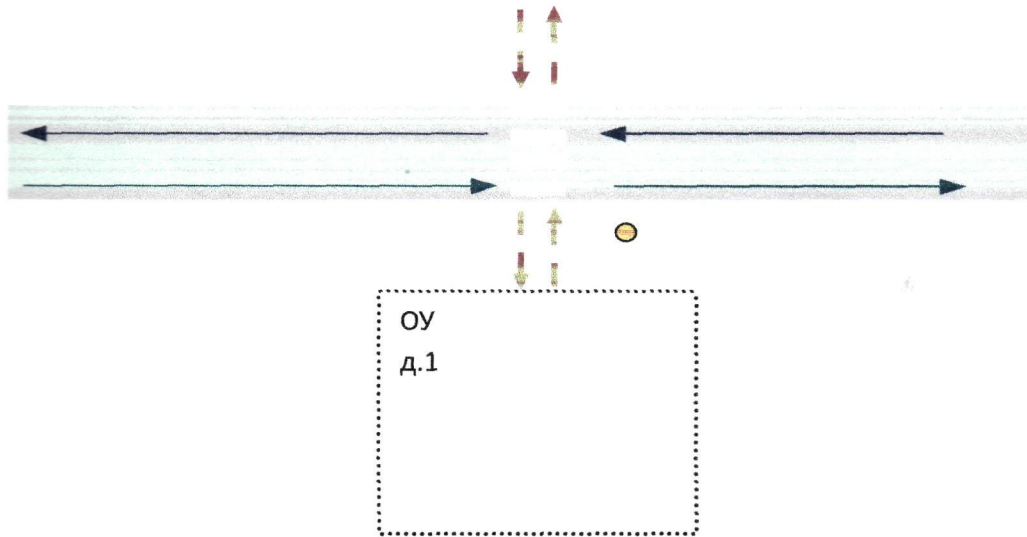
- движение транспортных средств




- движение детей

- Остановка

Схема организации дорожного движения в непосредственной близости от образовательного учреждения с размещением соответствующих технических средств, маршруты движения детей и расположение парковочных мест.

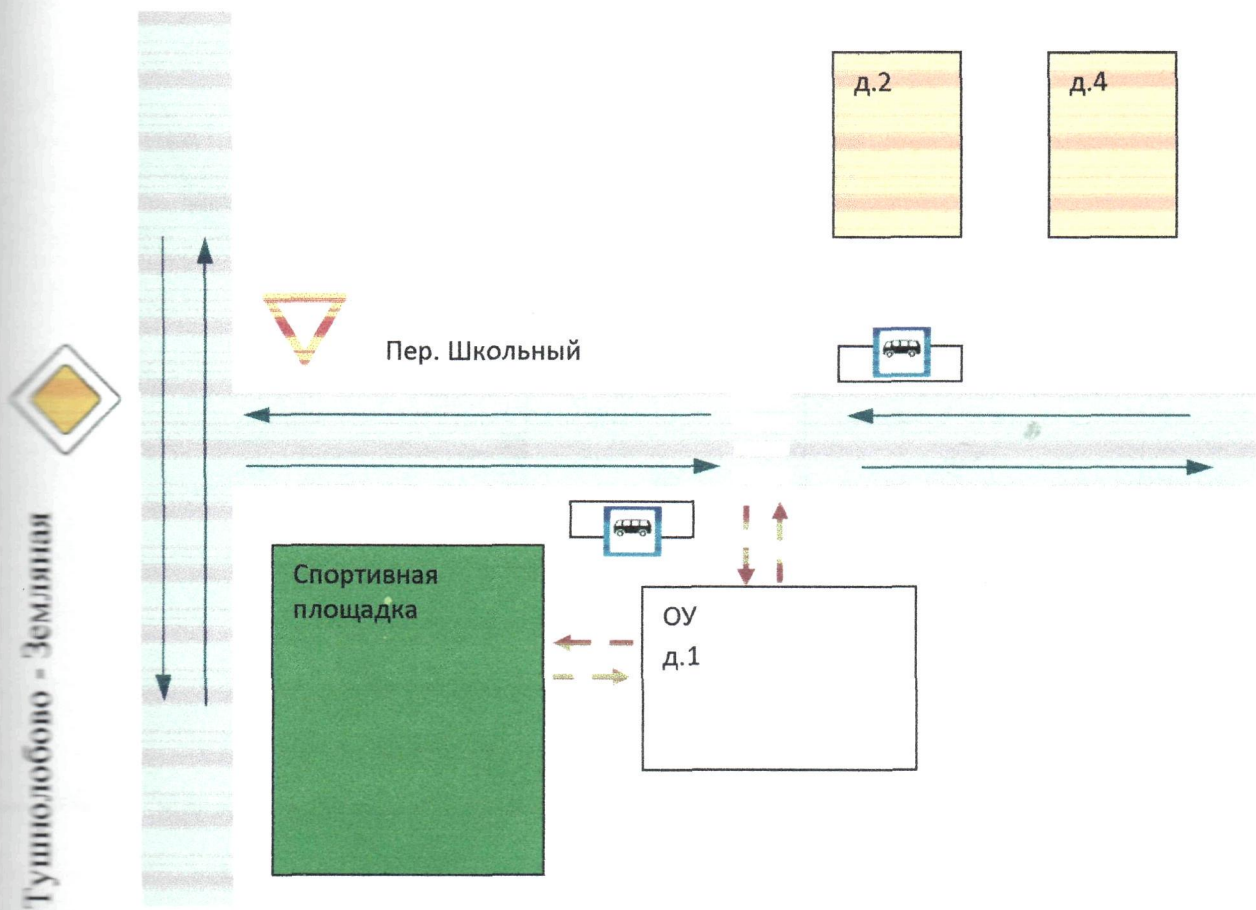
д. Водолазова.



- - ограждение ОУ
- - искусственное освежение
-  - проезжая часть
-  - движение транспортных средств
-  - движение детей




Маршрут движения организованных групп детей от ОУ к стадиону, парку или к спортивно-оздоровительному комплексу.



- жилая застройки



- проезжая часть



- движение транспортных средств



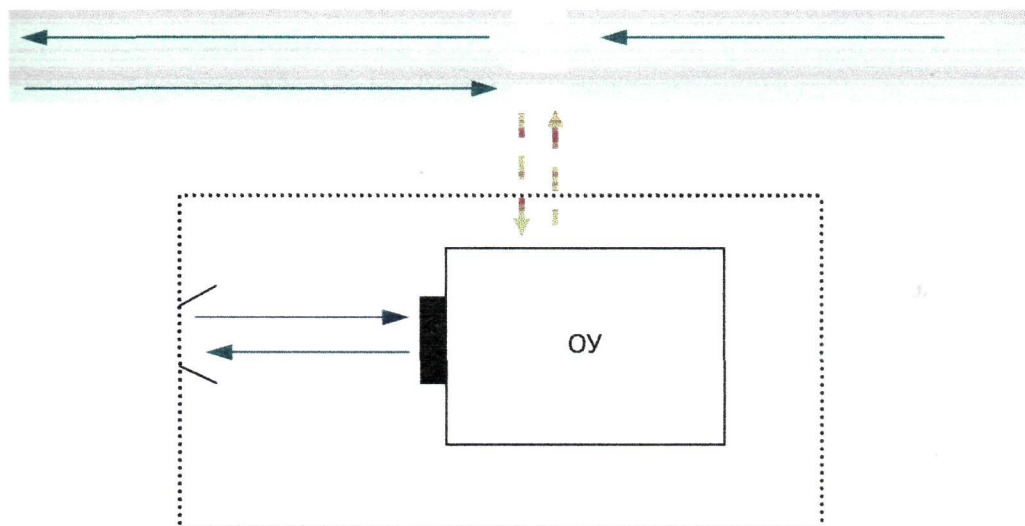
- движение детей






- Остановка

Пути движения транспортных средств к местам разгрузки/погрузки и рекомендуемые пути передвижения детей по территории образовательного учреждения.

д. Водолазова.



-  - движение транспортных средств
-  - движение детей
-  - место разгрузки/погрузки

## II. Информация об обеспечении безопасности перевозок детей специальным транспортным средством (автобусом).

### I. Общие сведения

Марка, модель: ГАЗ – 322171 автобус специальный для перевозки детей

Государственный регистрационный знак Н 185 ХМ 72

Год выпуска - 2011г

Соответствие конструкции требованиям, предъявляемым к школьным автобусам - соответствует

Количество мест в автобусе – 11

Автобус оборудован жёлтым проблесковым маячком

Марка, модель: ПАЗ – 32053-70 автобус специальный для перевозки детей

Государственный регистрационный знак Р029ЕМ72

Год выпуска - 2013г

Соответствие конструкции требованиям, предъявляемым к школьным автобусам - соответствует

Количество мест в автобусе - 20

Автобус оборудован жёлтым проблесковым маячком



















2. Сведения о водителе автобуса

Фамилия, имя, отчество	Принят на работу	Стаж в категории «D»	Дата предстоящего мед. осмотра	Период проведения стажировки	Повышение квалификации	Допущенные нарушения пдд
Голубцов Александр Валентинович	29.12.2017г	15 лет	25.09.2019г.	нет	Обучение по программе подготовки водителей оборудованными устройствами спец. световых и звуковых сигналов. Срок удостоверения 14.02.2018г по 14.02.2023г. Ежегодная подготовка водителей в объеме 20 часов, срок удостоверения №000085 с 19.01.2018г по 19.01.2019г	нет
Арсентьев Николай Леонидович	01.01.2016г	16 лет	28.02.2019г	Прохождение стажировки с 01.04.2016 по 06.04.2016 в ООО «Абатское ПАТП» в объеме 32 часов (8 часов предмаршрутной и 24 часа маршрутной	Обучение с 29.01.2018г по программе подготовки водителей оборудованными устройствами спец. Световых и звуковых сигналов. Срок удостоверения 14.02.2018г по 14.02.2023г. Ежегодная подготовка водителей в объеме 20 часов, срок удостоверения №000084 с 19.01.2018 по 19.01.2019	нет

### *3. Организационно-техническое обеспечение*

- 1) Лицо, ответственное, за обеспечение безопасности дорожного движения: Безбородов Роман Георгиевич, назначен приказом директора МАОУ Абатская СОШ №2 Козловой Н.И., прошёл повышение квалификации в ООО ЧОП «Южный Сокол» от 09.01.2017 года.
- 2) Организация проведения предрейсового медицинского осмотра водителя: осуществляет медицинский работник: Зайцева Н.А. на основании договора с директором МАОУ Абатская СОШ №2 действительного до 31.12.2018г.
- 3) Организация проведения предрейсового технического осмотра транспортного средства: осуществляет контролёр технического состояния автотранспортных средств Безбородов Роман Георгиевич, назначен приказом директора МАОУ Абатская СОШ №2 Козловой Н.И., от 09.01.2017 года действительного бессрочно.
- 4) Дата последнего технического осмотра автобуса ГАЗ - 322171 – 18.04.2018г
- 5) Дата очередного технического осмотра автобуса ГАЗ - 322171– 17.10.2018г
- 6) Дата последнего технического осмотра автобуса ПАЗ – 32053-70 – 17.08.2018г
- 7) Дата очередного технического осмотра автобуса ПАЗ – 32053-70– 17.02.2019г
- 8) Место стоянки автобуса в нерабочее время - гараж МАОУ Абатская СОШ № 2
- 9) Меры, исключающие несанкционированное использование автобуса – ведётся видео наблюдение и круглосуточное дежурство охраны ООО ЧОП «Южный Сокол».
- 10) Наличие постоянного диспетчерского контроля за движением автобуса с использованием системы спутниковой навигации GALILEOSKY ГЛОНАСС/GPS v2.3 дата оснащения: 19.12.2015 серийный номер № 8659050
- 9) Оснащение техническим средством контроля «тахографом»: атол Drive- 5 с блоком КЗИ со спутниковой навигацией.

### *4. Сведения о владельце*

Юридический адрес владельца 627540, Российская Федерация, Тюменская область, Абатский район, с. Абатское, ул. 1 Мая, д. 56.

Фактический адрес владельца - 627540, Российская Федерация, Тюменская область,

Абатский район, с. Абатское, ул. 1 Мая, д. 56.

Телефон ответственного лица - 8(34556) 41-4-35



По маршруту Абатск - Шипуново - Речкуново - Абатск

Н.Н. Козлова

«01» 09 2011 г.



время	Пункт назначения	Количество учащихся

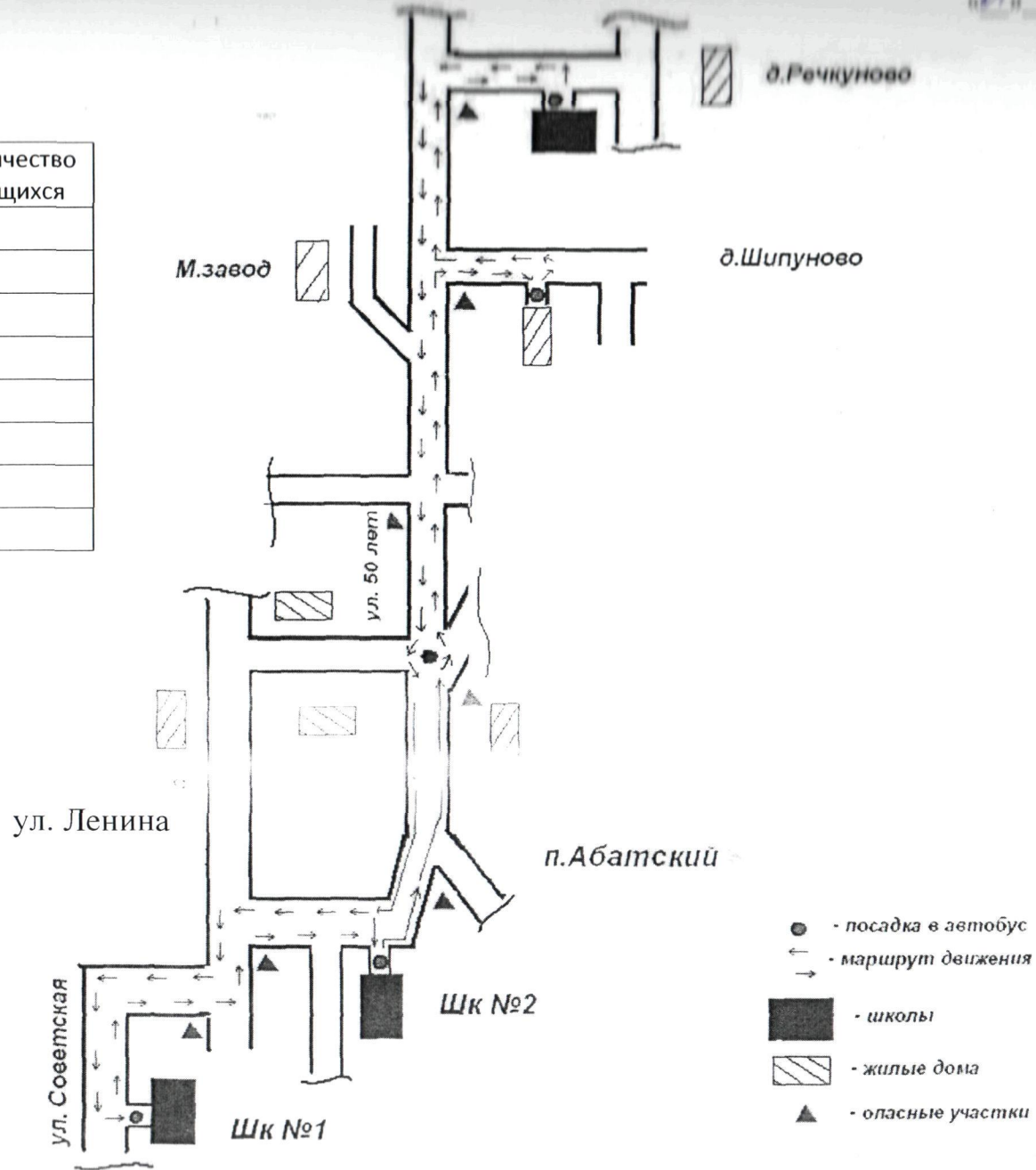
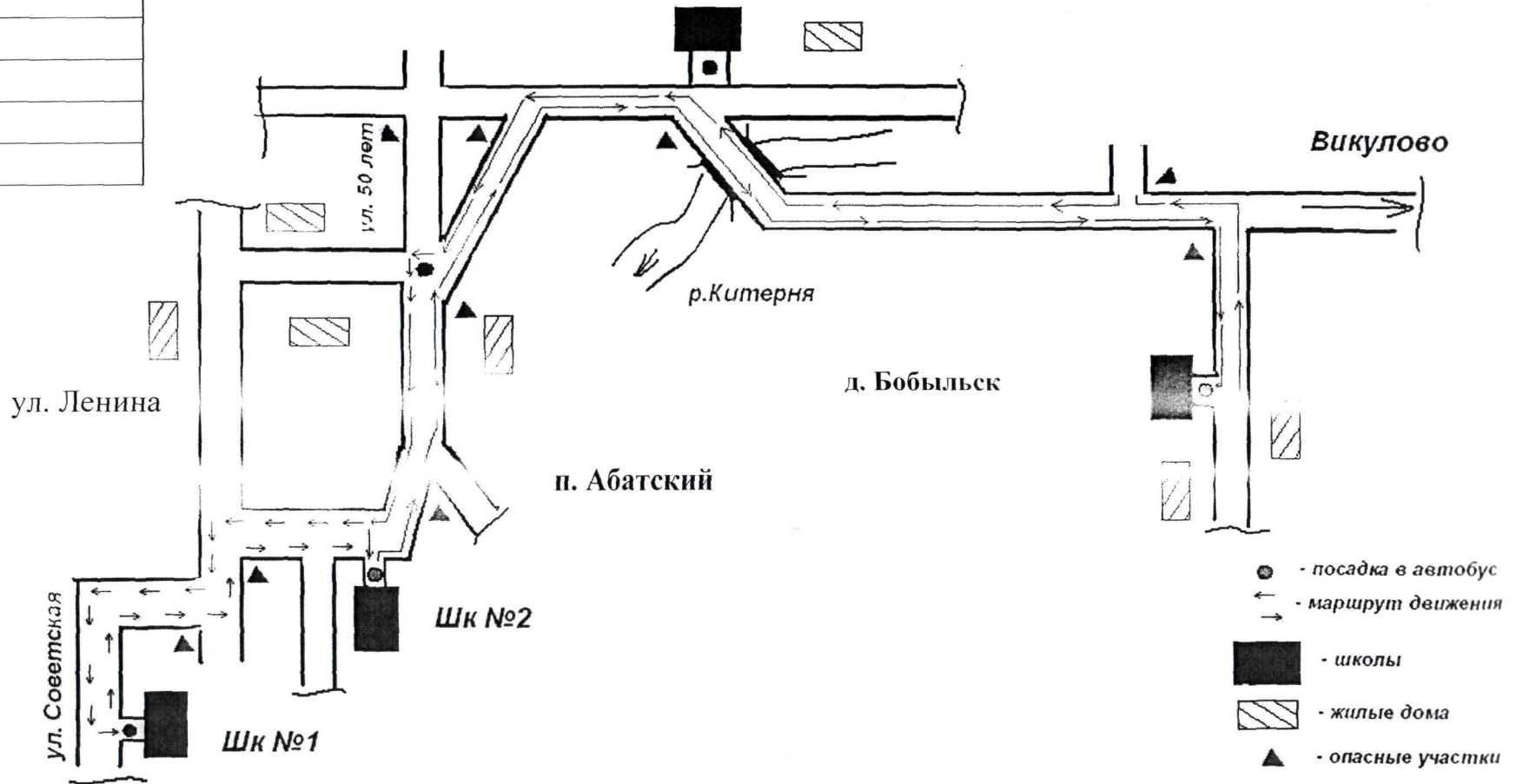


Схема движения школьного автобуса ПАЗ 32053-70



По маршруту Абатск—Кареглазово—Бобыльск—Абатск

время	Пункт назначения	Количество учащихся

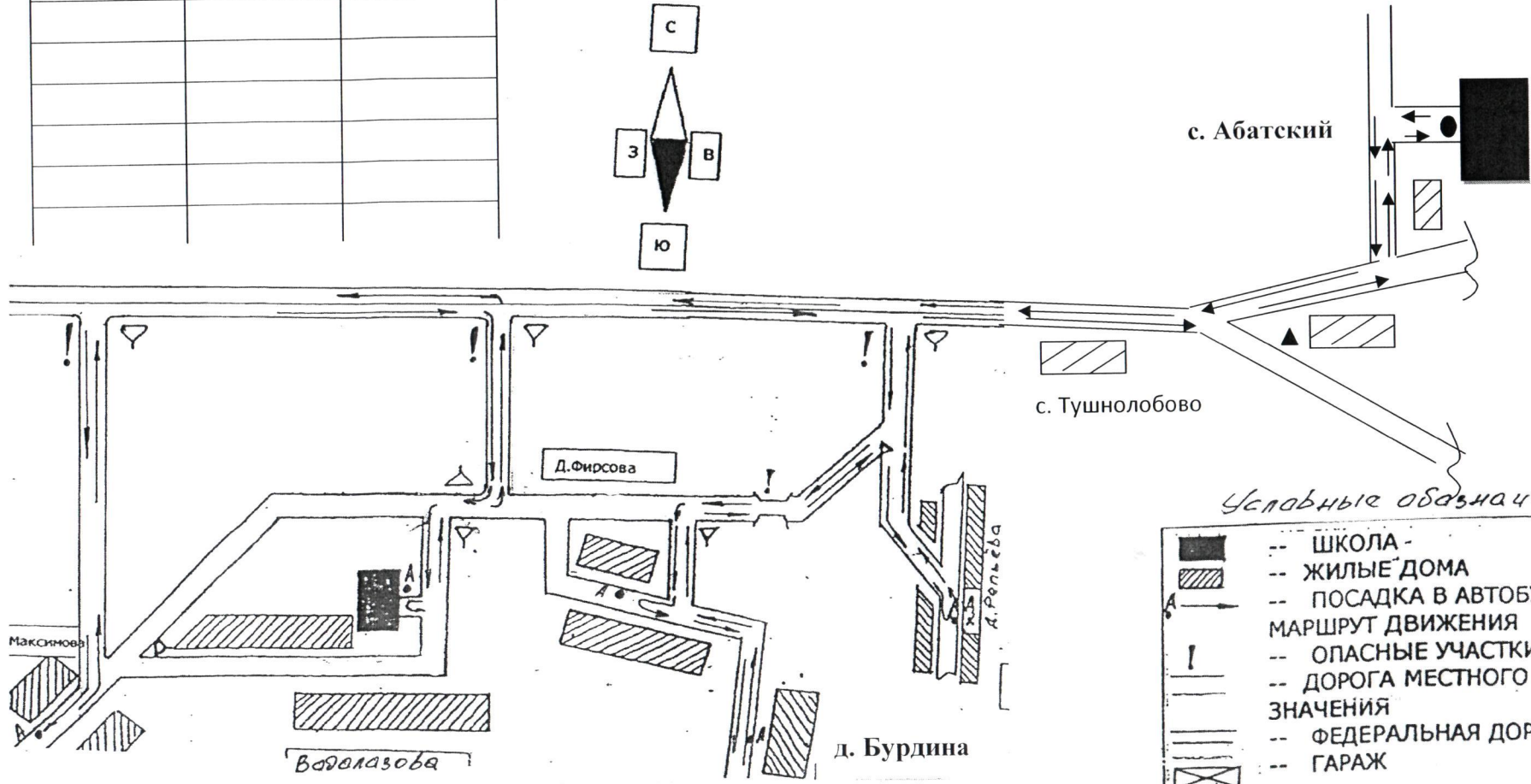
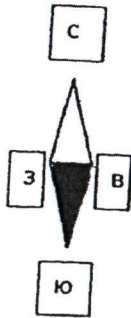


# Схема движения школьного автобуса ГАЗ 322171

По маршруту движения Абатск-Бурдино-Фирсово-Максимово-Водолазово-Ефимово-Тушнолобово-Абатск



время	Пункт назначения	Количество учащихся

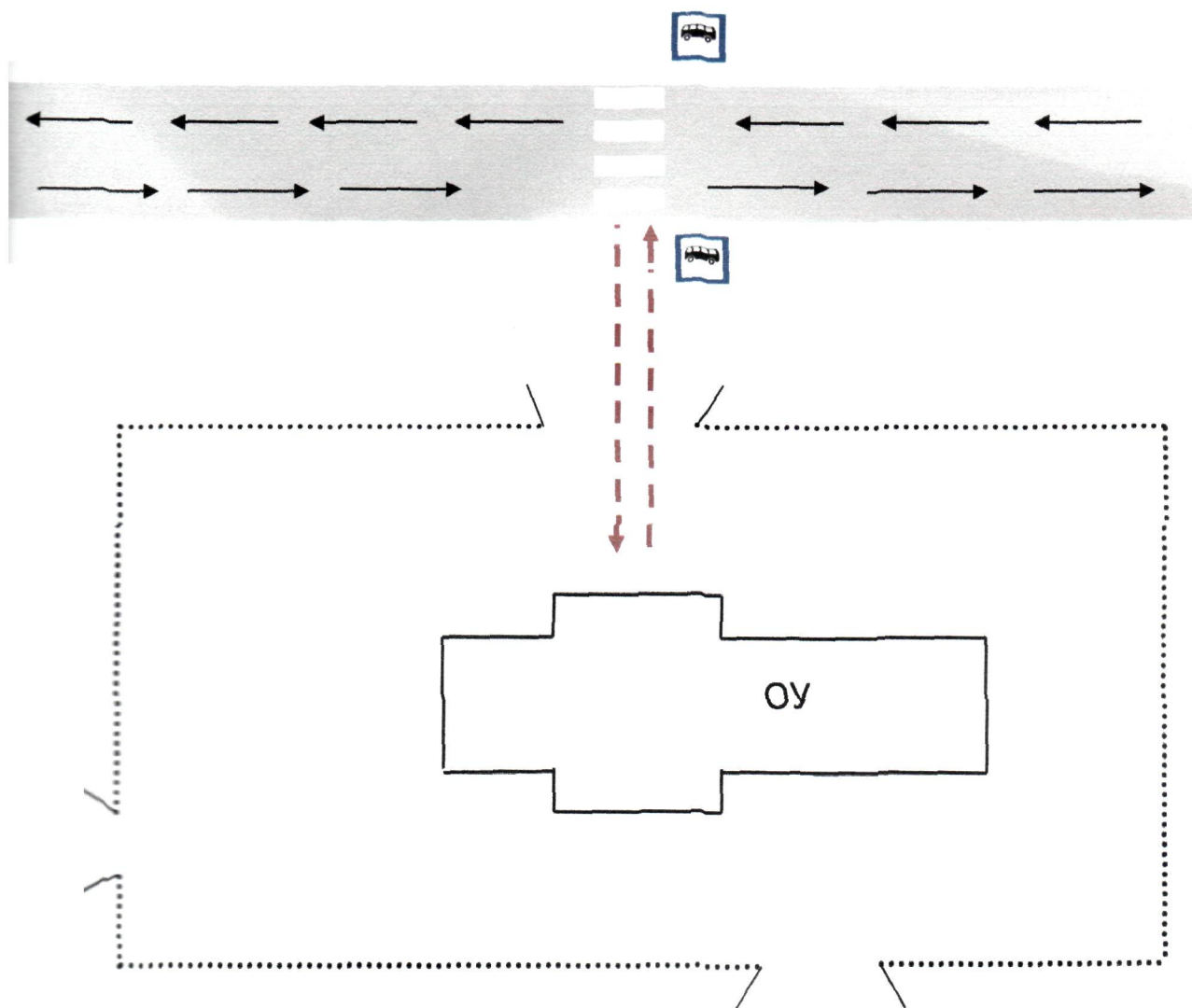





*Условные обозначения*

- ШКОЛА
- ЖИЛЫЕ ДОМА
- ПОСАДКА В АВТОБУС И МАРШРУТ ДВИЖЕНИЯ
- ОПАСНЫЕ УЧАСТКИ
- ДОРОГА МЕСТНОГО ЗНАЧЕНИЯ
- ФЕДЕРАЛЬНАЯ ДОРОГА
- ГАРАЖ



## Безопасное расположение остановки автобуса у ОУ



-  - движение автобуса
-  - движение детей и подростков к месту посадки/высадки
-  - знак (место посадки/высадки детей и подростков)